






TINGMÄRGID:

-  olemasolev kanalisatsioonitorustik
-  olemasolev survekanalisatsioonitorustik
-  olemasolev veetorustik
-  rajatav kanalisatsioonitorustik (pikaajaline programm)
-  rajatav survekanalisatsioonitorustik (pikaajaline programm)
-  rajatav veetorustik (pikaajaline programm)
-  rekonstrueeritav kanalisatsioonitorustik (lühiajaline programm)
-  likvideeritav torustik
-  olemasolev suurkaevupumpla
-  olemasolev veetöötlusjaam/seade
-  olemasolev roveepumpla
-  olemasolev roveepuhasti
-  olemasolev tuletõrjevõhoidla
-  rajatav roveepumpla (pikaajaline programm)
-  kuja / sanitaarkaitse tsoon
-  olemasolev (määratud) roveekogumisala
-  asustusüksuse piir



# Vao küla

Olemasoleva roveekogumisala nimetus: Vao

Koormus: 280 ie

Pindala: 28,6 ha

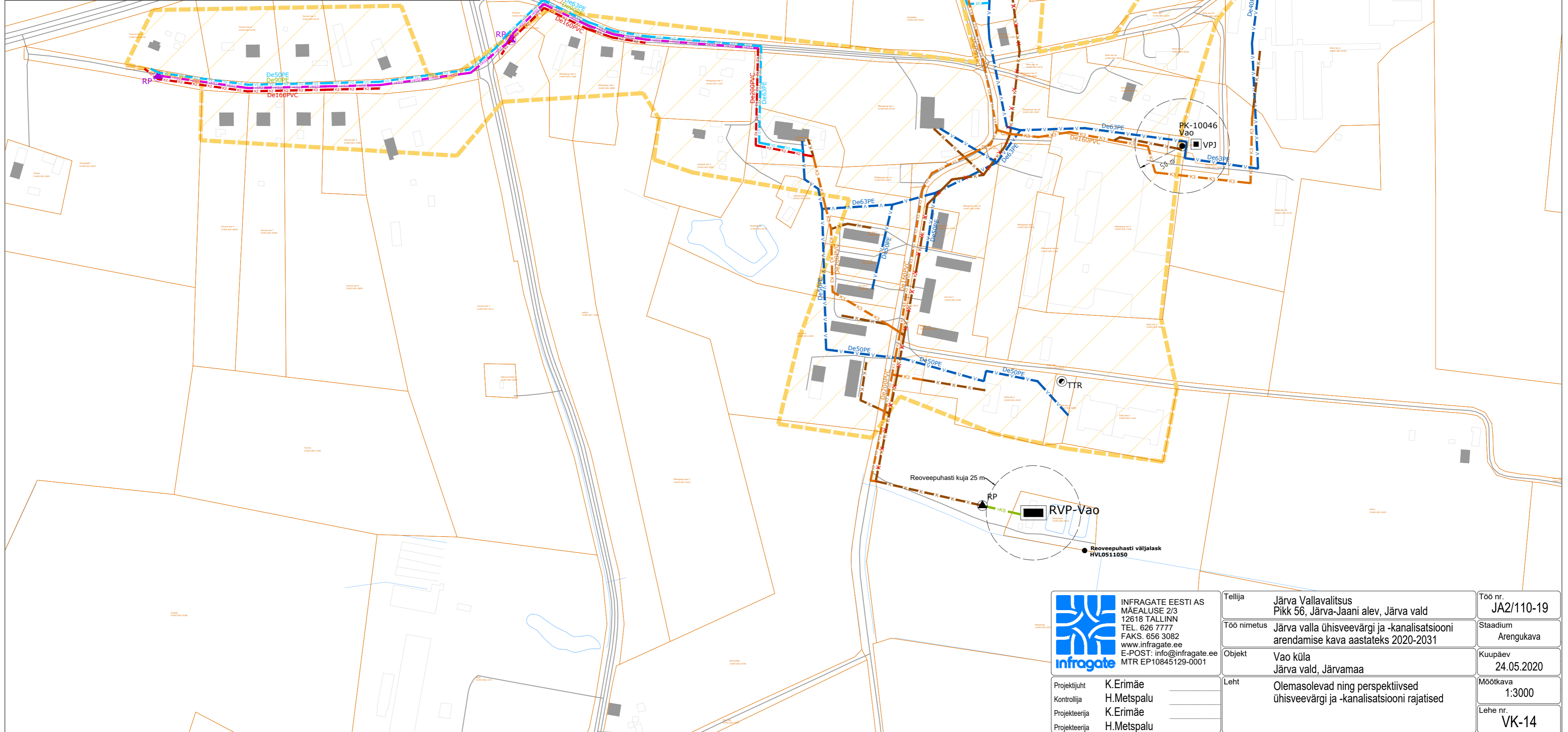
10 ie/ha kohta

Ühisveevärgi ja -kanalisatsiooni arengukava joonistel esitatud rajatiste dimensioonid on esialgsed ning tuleb täpsustada järgnevates projekteerimise etappides (eelprojekt, põhiprojekt ja tööprojekt).

Aluskaardina on kasutatud Maa-ameti põhikaarti (2018) ning katastri kaarti (25.04.2019).

Heitvee väljalaskmete asukohad vastavalt Keskkonnaregistri andmetele (seisuga 30.01.2020).

Olemasolevate roveekogumisalade info vastavalt Keskkonnaregistri andmetele (seisuga 24.05.2020).



 INFRAGATE EESTI AS  
MÄEALUSE 2/3  
12618 TALLINN  
TEL. 626 7777  
FAKS. 656 3082  
www.infragate.ee  
E-POST: info@infragate.ee  
MTR EP10845129-0001

Projekti juht	K.Erimäe
Kontrollija	H.Metspalu
Projekteerija	K.Erimäe
Projekteerija	H.Metspalu

Tellijä	Järva Vallavalitsus Pikk 56, Järva-Jaani alev, Järva vald	Töö nr.	JA2/110-19
Töö nimetus	Järva valla ühisveevärgi ja -kanalisatsiooni arendamise kava aastateks 2020-2031	Stadium	Arengukava
Objekt	Vao küla Järva vald, Järvamaa	Kuupäev	24.05.2020
Leht	Olemasolevad ning perspektiivsed ühisveevärgi ja -kanalisatsiooni rajatised	Möötkava	1:3000
		Lehe nr.	VK-14