

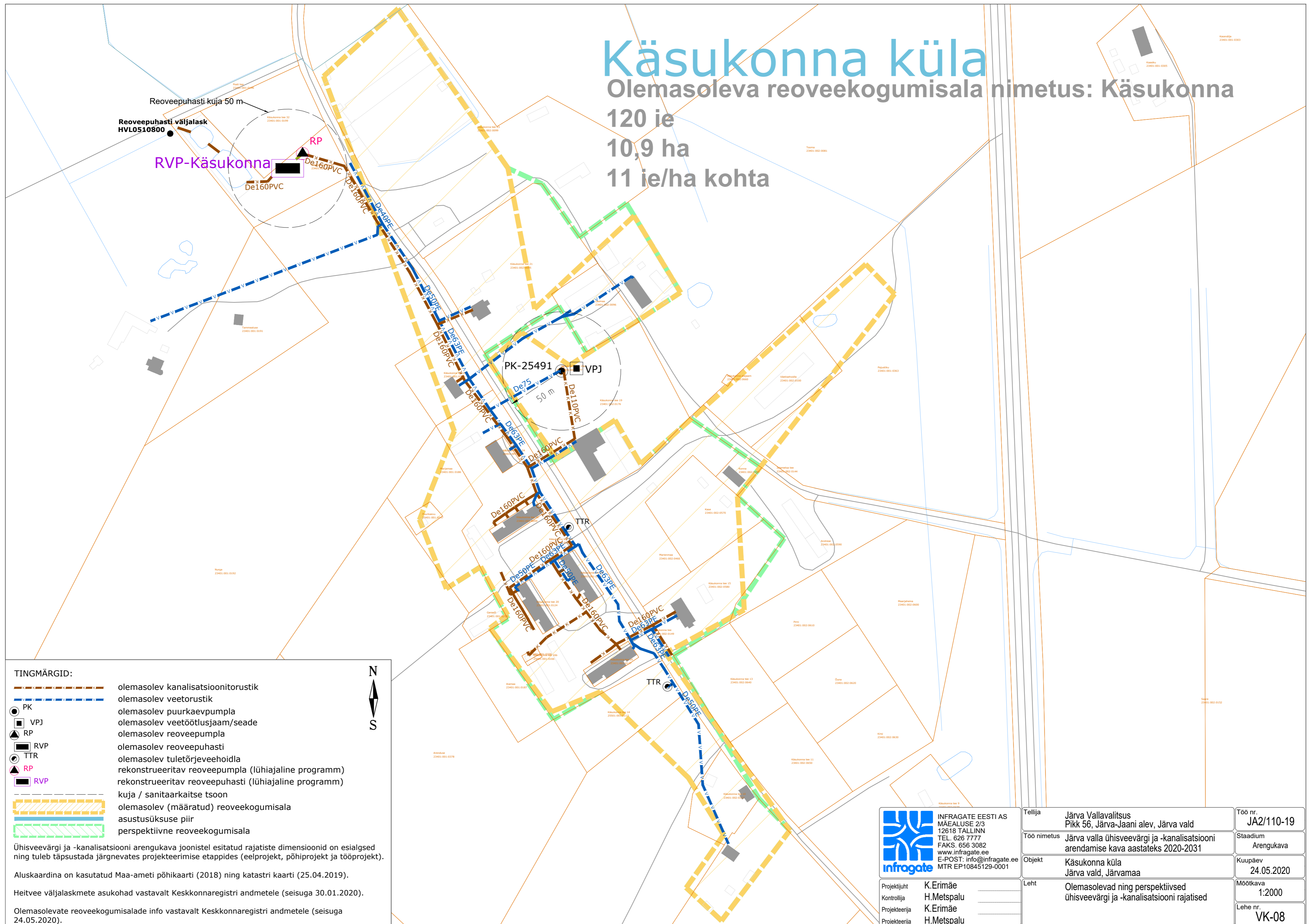
# Käsukonna küla

Olemasoleva reoveekogumisala nimetus: Käsukonna













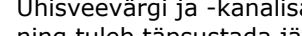
120 ie

10,9 ha

11 ie/ha kohta



## TINGMÄRGID:

-  olemasolev kanalisatsioonitorustik
-  olemasolev veetorustik
-  PK olemasolev puurkaevpump
-  VPJ olemasolev veetötlusjaam/seade
-  RP olemasolev reoveepump
-  RVP olemasolev reoveepuhasti
-  TTR olemasolev tuletõrjevõhoidla
-  RP rekonstrueeritav reoveepump (lühiajaline programm)
-  RVP rekonstrueeritav reoveepuhasti (lühiajaline programm)
-  kuja / sanitaarkaitse tsoon
-  olemasolev (määratud) reoveekogumisala
-  asustusüksuse piir
-  perspektiivne reoveekogumisala




Ühisveevärgi ja -kanalisatsiooni arengukava joonistel esitatud rajatiste dimensioonid on esialgsed ning tuleb täpsustada järgnevates projekteerimise etappides (eelprojekt, põhiprojekt ja tööprojekt).

Aluskaardina on kasutatud Maa-ameti põhikaarti (2018) ning katastri kaarti (25.04.2019).

Heitvee väljalaskmete asukohad vastavalt Keskkonnaregistri andmetele (seisuga 30.01.2020).

Olemasolevate reoveekogumisalade info vastavalt Keskkonnaregistri andmetele (seisuga 24.05.2020).



INFRAGATE EESTI AS  
MÄEALUSE 2/3  
12618 TALLINN  
TEL. 626 7777  
FAXS. 656 3082  
www.infragate.ee  
E-POST: info@infragate.ee  
MTR EP10845129-0001

Projekti juht K.Erimäe  
Kontrollija H.Metspalu  
Projekteerija K.Erimäe  
Projekteerija H.Metspalu

Tellijä	Järva Vallavalitsus Pikk 56, Järva-Jaani alev, Järva vald	Töö nr.	JA2/110-19
Töö nimetus	Järva valla ühisveevärgi ja -kanalisatsiooni arendamise kava aastateks 2020-2031	Stadium	Arengukava
Objekt	Käsukonna küla Järva vald, Järvamaa	Kuupäev	24.05.2020
Leht	Olemasolevad ning perspektiivsed ühisveevärgi ja -kanalisatsiooni rajatised	Möötkava	1:2000
		Lehe nr.	VK-08