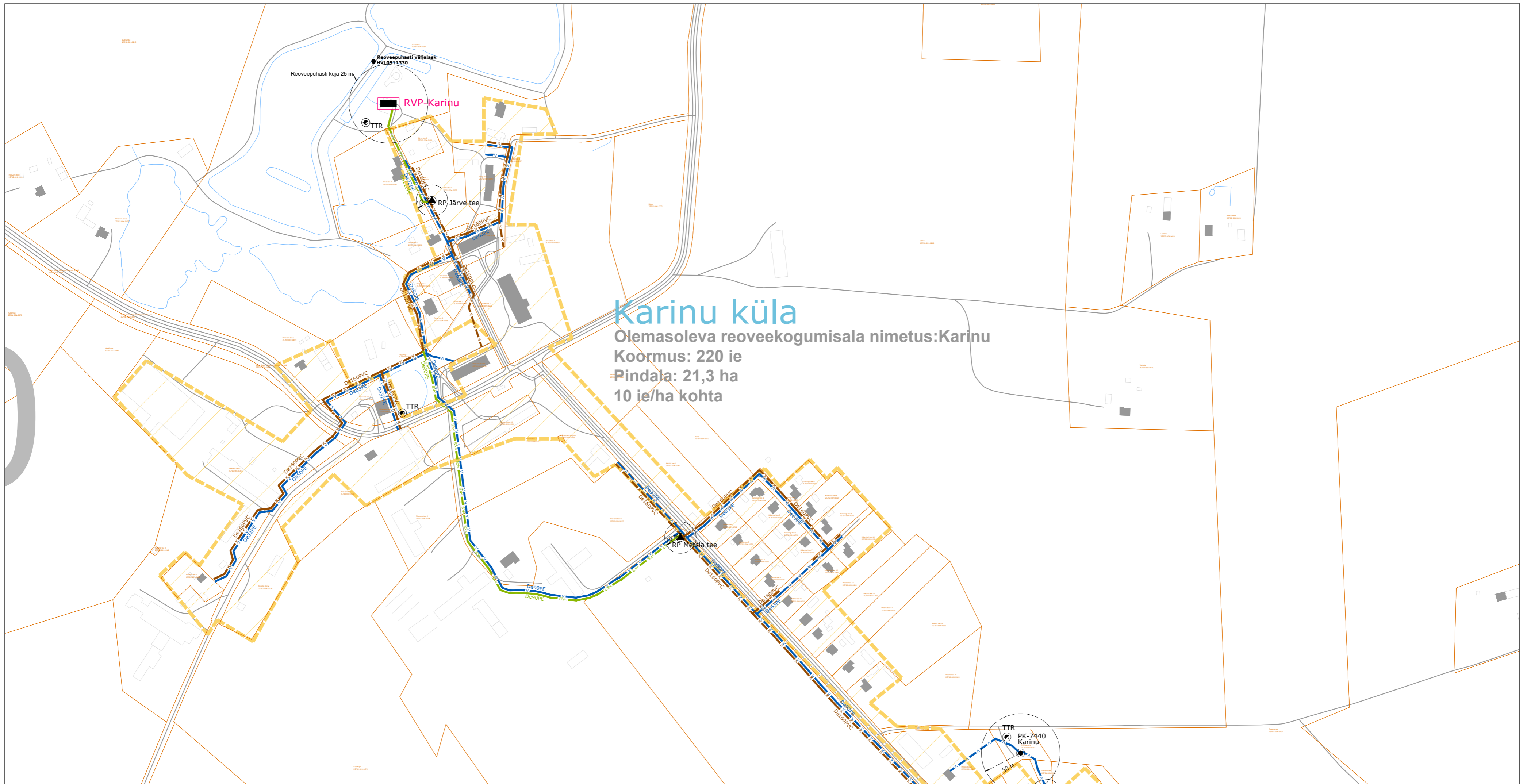






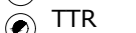





Karinu küla

Olemasoleva reoveekogumisala nimetus: Karinu
 Koormus: 220 ie
 Pindala: 21,3 ha
 10 ie/ha kohta



TINGMÄRGID:

-  olemasolev kanalisatsioonitorustik
-  olemasolev survekanalisatsioonitorustik
-  olemasolev veetorustik
-  PK olemasolev puurkaevpump
-  RP olemasolev reoveepump
-  TTR olemasolev tuletõrjevõhoidla
-  RVP rekonstrueeritav reoveepuhasti (pikaajaline programm)
-  kuja / sanitaarkaitse tsoon
-  olemasolev (määratud) reoveekogumisala
-  asustusüksuse piir



Ühisveevärgi ja -kanalisatsiooni arengukava joonistel esitatud rajatiste dimensioonid on esialgsed ning tuleb täpsustada järgnevatel projekteerimise etappides (eelprojekt, põhiprojekt ja tööprojekt).

Aluskaardina on kasutatud Maa-ameti põhikaarti (2018) ning katastri kaarti (25.04.2019).

Heitvee väljalaskmete asukohad vastavalt Keskkonnaregistri andmetele (seisuga 30.01.2020).

Olemasolevate reoveekogumisalade info vastavalt Keskkonnaregistri andmetele (seisuga 24.05.2020).



INFRAGATE EESTI AS
 MÄEALUSE 2/3
 12618 TALLINN
 TEL. 626 7777
 FAKS. 656 3082
 www.infragate.ee
 E-POST: info@infragate.ee
 MTR EP10845129-0001

Projekti juht K.Erimäe
 Kontrollija H.Metspalu
 Projektiteerija K.Erimäe
 Projektiteerija H.Metspalu

| | | | |
|-------------|--|----------|------------|
| Tellija | Järva Vallavalitsus Pikk 56, Järva-Jaani alev, Järva vald | Töö nr. | JA2/110-19 |
| Töö nimetus | Järva valla ühisveevärgi ja -kanalisatsiooni arendamise kava aastateks 2020-2031 | Staadium | Arengukava |
| Objekt | Karinu küla Järva vald, Järvamaa | Kuupäev | 24.05.2020 |
| Leht | Olemasolevad ning perspektiivsed ühisveevärgi ja -kanalisatsiooni rajatised | Möötkava | 1:3500 |
| | | Lehe nr. | VK-16 |